



PRESIDENCIA DE LA
REPÚBLICA DOMINICANA

DESARROLLO FRONTERIZO

ESTADISTICA INSTITUCIONAL

CUARTO TRIMESTRE 2021

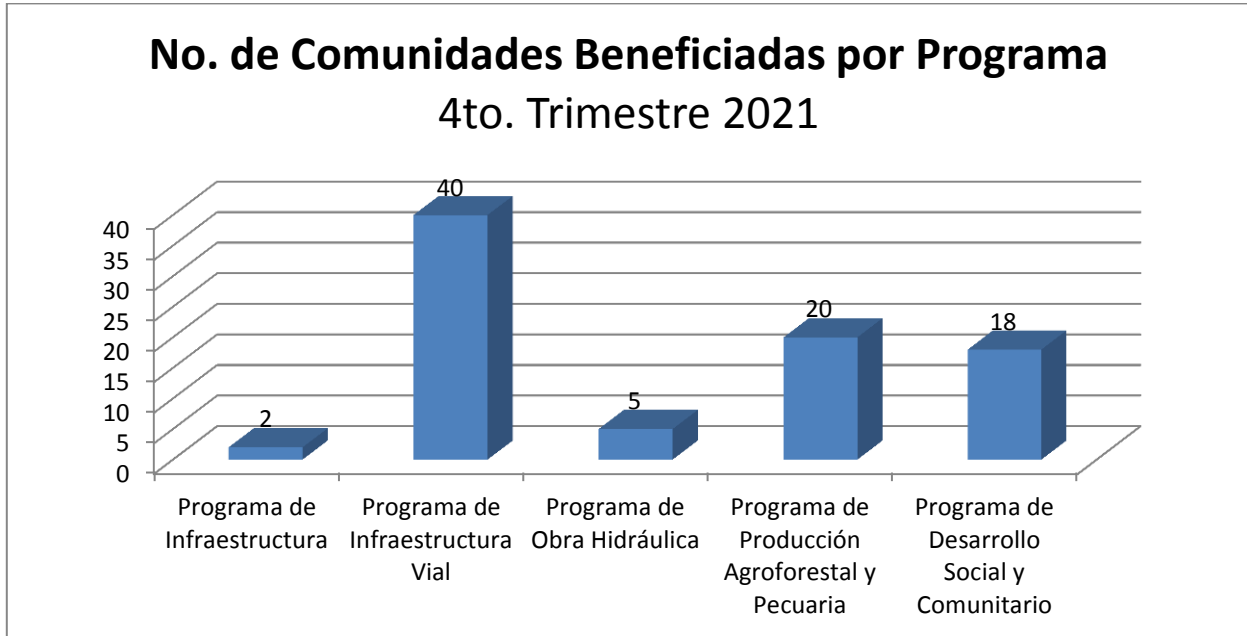
Santo Domingo, D. N.

Enero, 2022

Comunidades Beneficiadas por Programa

Programa	No. de Comunidades
Programa de Infraestructura	2
Programa de Infraestructura Vial	40
Programa de Obra Hidráulica	5
Programa de Producción Agroforestal y Pecuaria	20
Programa de Desarrollo Social y Comunitario	18
Total general	85

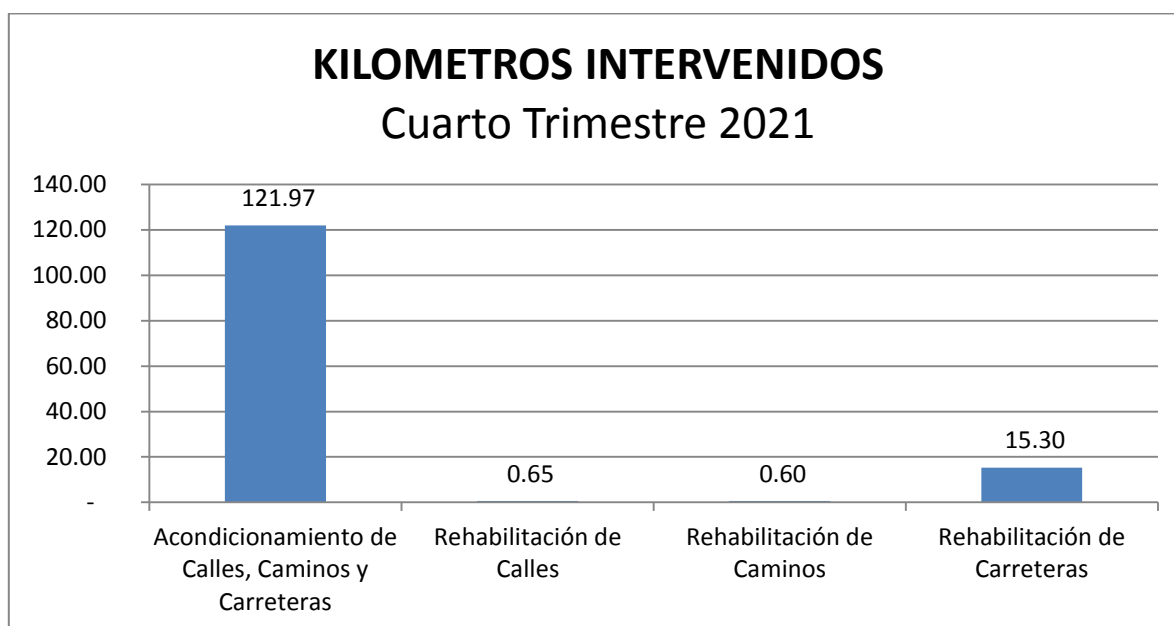
Fuente: Elaboración propia en base a informes provinciales y departamentales.



Fuente: Elaboración propia en base a informes provinciales y departamentales.

Programa de Infraestructura Vial

Acondicionamiento de Calles, Caminos y Carreteras	121.97	Kms
Rehabilitación de Calles	0.65	Kms
Rehabilitación de Caminos	0.60	Kms
Rehabilitación de Carreteras	15.30	Kms



Fuente: Elaboración propia en base a informes provinciales y departamentales.

Programa de Producción Agroforestal y Pecuaria

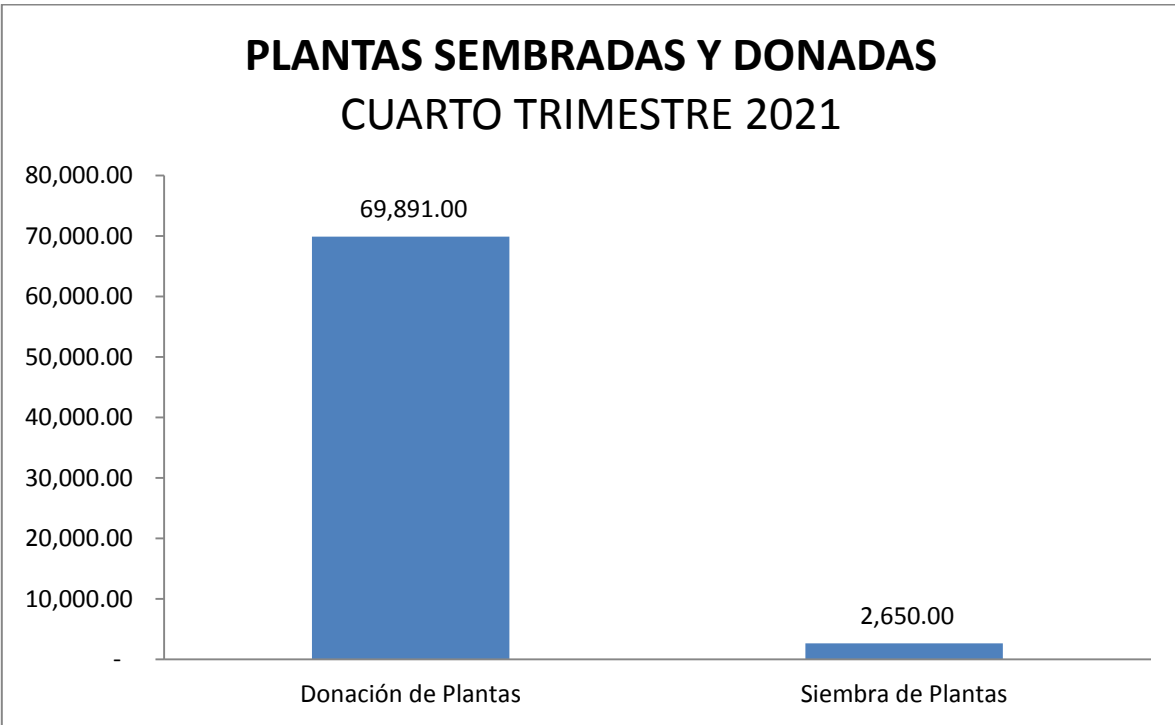
RELACION DE VIVEROS POR PROVINCIA

	PROVINCIA	MUNICIPIO	UBICACIÓN	AREA TOTAL	AREA BAJO SARÁN	CAPACIDAD DE PLANTAS
1	MONTECRISTI	Montecristi	Puente Las Peña	6,288 m ²	1,333 m ²	60,000
2		Guayubín	Escuela Guayubín	3,144 m ²	1,333 m ²	60,000
3		Las Matas de Santa Cruz	Centro Municipio	944 m ²	660 m ²	45,000
4		Villa Vásquez	El Charcazo	2,000 m ²	1,000 m ²	40,000
5	DAJABÓN	Dajabón	Km 4, Dajabón	12,576 m ²	1,666 m ²	70,000
6		Partido	Partido	6,290 m ²	1,000 m ²	30,000
7		Loma de Cabrera	Monte Grande	1,250 m ²	1,000 m ²	40,000
8		Loma de Cabrera	Santiago de la Cruz	300 m ²	260 m ²	10,000
9		Loma de Cabrera	Capotillo	1,200 m ²	510 m ²	30,000
10		Loma de Cabrera	Carrizal	1,400 m ²	628 m ²	40,000
11		El Pino	Manuel Bueno	1,400 m ²	710 m ²	45,000
12	SANTIAGO RODRIGUEZ	Sabaneta	El Guanal	3,125 m ²	1,333 m ²	60,000
13	ELIAS PIÑA	Bánica	Carretera Bánica-Pedro Santana	3,139 m ²	1,111 m ²	50,000
14		Comendador	Comendador	800 m ²	460 m ²	20,000
15		El Llano	Media Luna	3,139 m ²	1,333 m ²	60,000
16	BAHORUCO	Tamayo	Montserrat	4,000 m ²	1,111 m ²	50,000
17		Neyba	Plaza Cacique	5,040 m ²	488 m ²	20,000
18	INDEPENDENCIA	Jimaní	Suroeste de la ciudad	7,548 m ²	1,333 m ²	60,000
19		La Descubierta	Bartolomé	12,500 m ²	1000 m ²	50,000
20		La Descubierta	Sabana Real	629 m ²	300 m ²	16,000
21		Mella	Centro de la ciudad	1,800 m ²	600 m ²	38,000
22	PEDERNALES	Oviedo	Oviedo	25,160 m ²	1,333 m ²	60,000

Fuente: Elaboración propia en base a datos suministrados por la División de Producción Agroforestal y Pecuaria.



Fuente: Elaboración propia en base a datos suministrados por la División de Producción Agroforestal y Pecuaria.



Fuente: Elaboración propia en base a informes provinciales y departamentales.

Jornadas de Reforestación y Siembra

Jornada de Reforestación

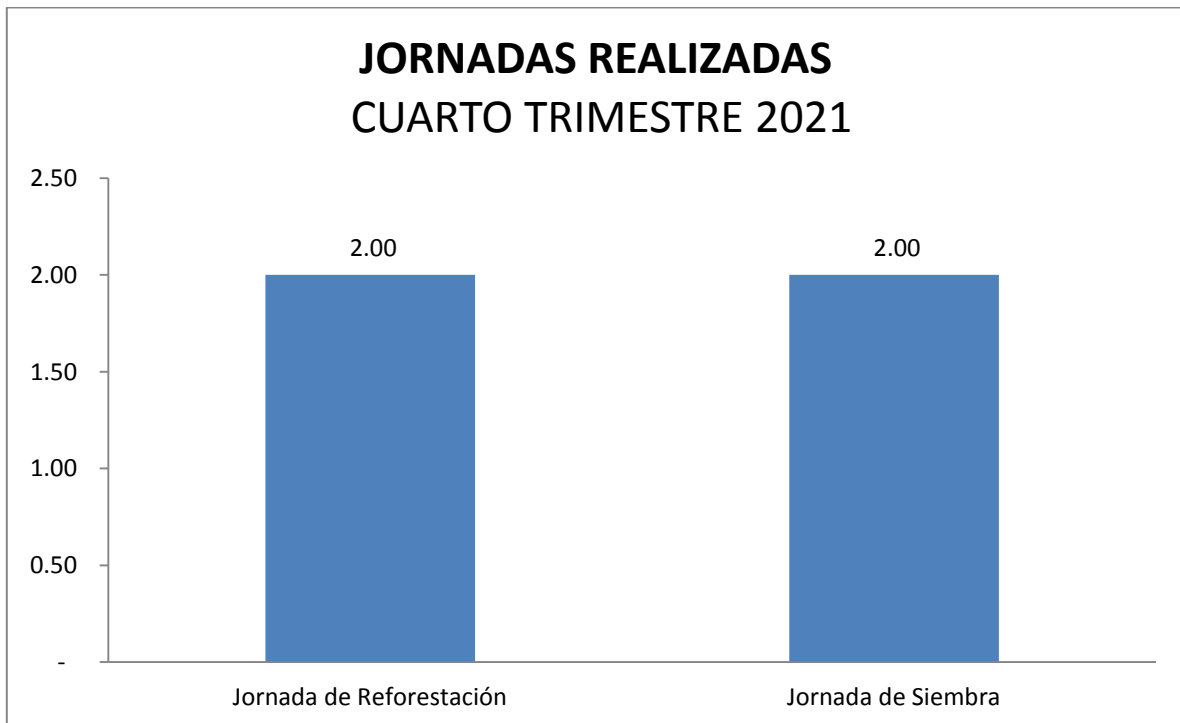
Monte Grande (Dajabón)

Santiago Rodríguez (Piedra Blanca)

Jornada de Siembra

Hato Viejo (Elías Piña)

Sabana Larga (Elías Piña)



Fuente: Elaboración propia en base a informes provinciales y departamentales.