



PRESIDENCIA DE LA  
REPÚBLICA DOMINICANA

**DESARROLLO FRONTERIZO**

**ESTADISTICA INSTITUCIONAL**

**TERCER TRIMESTRE 2021**

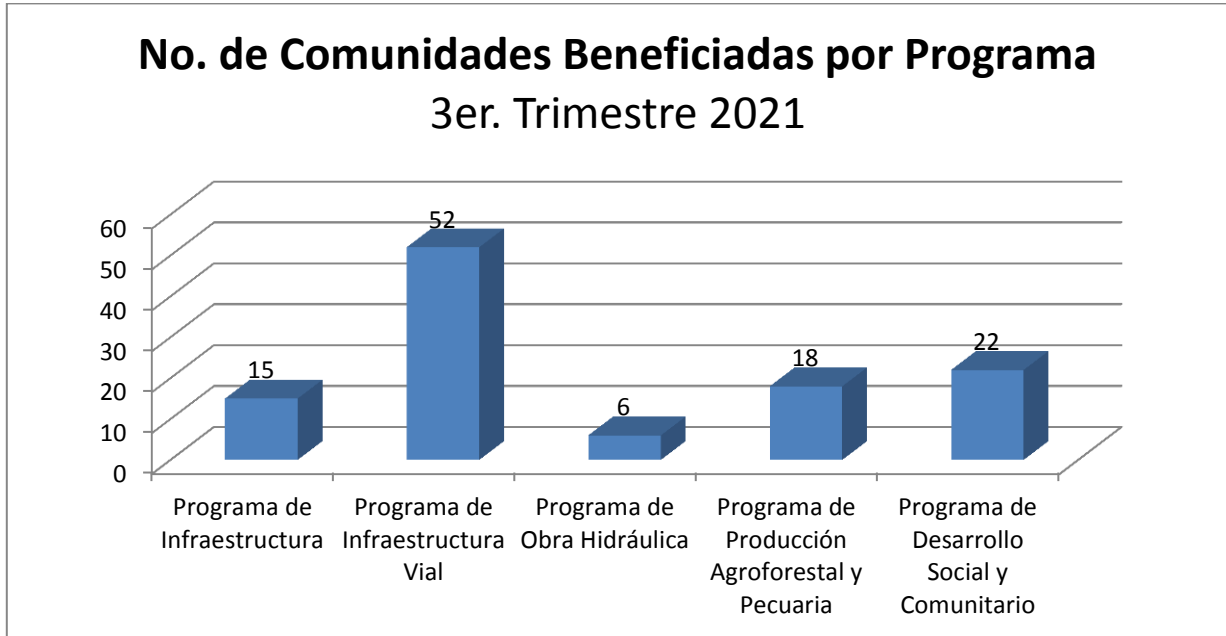
**Santo Domingo, D. N.**

Octubre, 2021

## Comunidades Beneficiadas por Programa

Programa	No. de Comunidades
Programa de Infraestructura	15
Programa de Infraestructura Vial	52
Programa de Obra Hidráulica	6
Programa de Producción Agroforestal y Pecuaria	18
Programa de Desarrollo Social y Comunitario	22
<b>Total general</b>	<b>113</b>

Fuente: Elaboración propia en base a informes provinciales y departamentales.

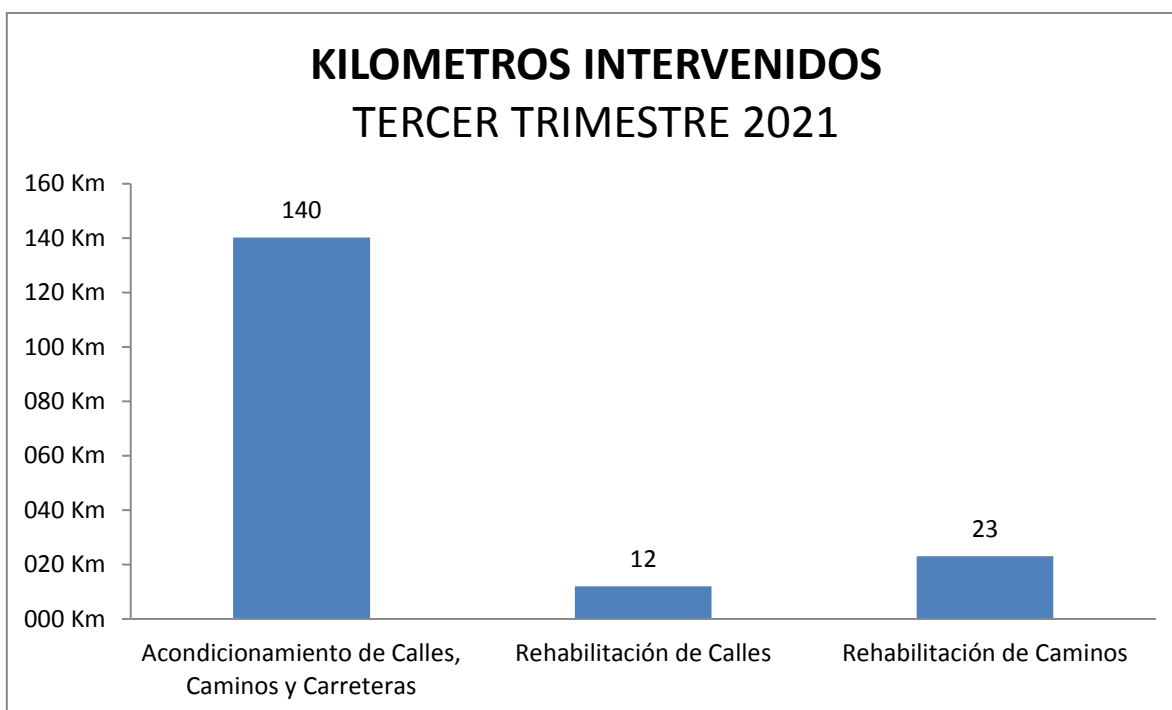


Fuente: Elaboración propia en base a informes provinciales y departamentales.

## Programa de Infraestructura Vial

---

Acondicionamiento de Calles, Caminos y Carreteras	140	Kms
Rehabilitación de Calles	12	Kms
Rehabilitación de Caminos	23	Kms



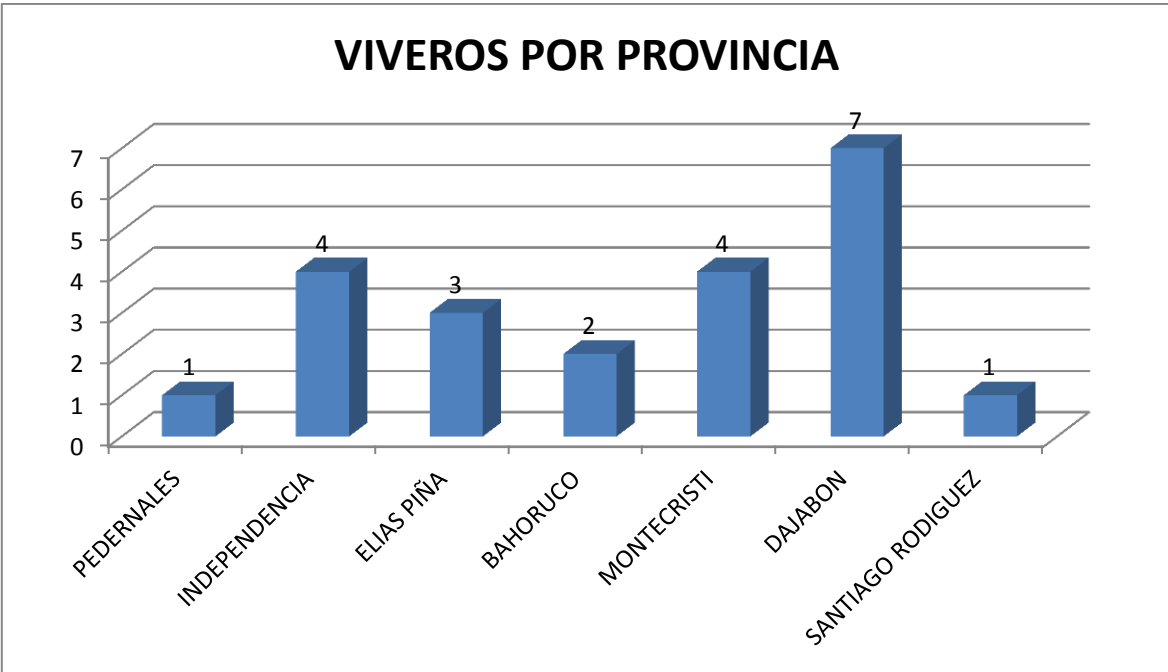
**Fuente:** Elaboración propia en base a informes provinciales y departamentales.

## Programa de Producción Agroforestal y Pecuaria

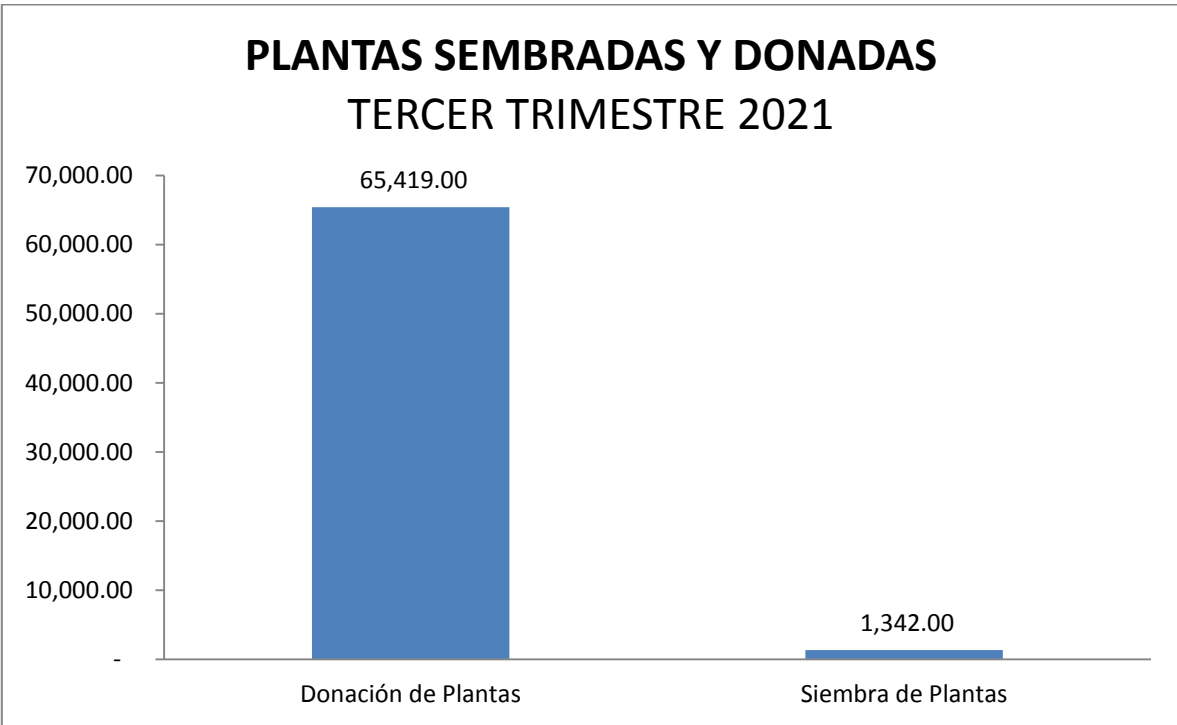
### RELACION DE VIVEROS POR PROVINCIA

	PROVINCIA	MUNICIPIO	UBICACIÓN	AREA TOTAL	AREA BAJO SARÁN	CAPACIDAD DE PLANTAS
1	<b>MONTECRISTI</b>	Montecristi	Puente Las Peña	6,288 m <sup>2</sup>	1,333 m <sup>2</sup>	60,000
2		Guayubín	Escuela Guayubín	3,144 m <sup>2</sup>	1,333 m <sup>2</sup>	60,000
3		Las Matas de Santa Cruz	Centro Municipio	944 m <sup>2</sup>	660 m <sup>2</sup>	45,000
4		Villa Vásquez	El Charcazo	2,000 m <sup>2</sup>	1,000 m <sup>2</sup>	40,000
5	<b>DAJABÓN</b>	Dajabón	Km 4, Dajabón	12,576 m <sup>2</sup>	1,666 m <sup>2</sup>	70,000
6		Partido	Partido	6,290 m <sup>2</sup>	1,000 m <sup>2</sup>	30,000
7		Loma de Cabrera	Monte Grande	1,250 m <sup>2</sup>	1,000 m <sup>2</sup>	40,000
8		Loma de Cabrera	Santiago de la Cruz	300 m <sup>2</sup>	260 m <sup>2</sup>	10,000
9		Loma de Cabrera	Capotillo	1,200 m <sup>2</sup>	510 m <sup>2</sup>	30,000
10		Loma de Cabrera	Carrizal	1,400 m <sup>2</sup>	628 m <sup>2</sup>	40,000
11		El Pino	Manuel Bueno	1,400 m <sup>2</sup>	710 m <sup>2</sup>	45,000
12	<b>SANTIAGO RODRIGUEZ</b>	Sabaneta	El Guanal	3,125 m <sup>2</sup>	1,333 m <sup>2</sup>	60,000
13	<b>ELIAS PIÑA</b>	Bánica	Carretera Bánica-Pedro Santana	3,139 m <sup>2</sup>	1,111 m <sup>2</sup>	50,000
14		Comendador	Comendador	800 m <sup>2</sup>	460 m <sup>2</sup>	20,000
15		El Llano	Media Luna	3,139 m <sup>2</sup>	1,333 m <sup>2</sup>	60,000
16	<b>BAHORUCO</b>	Tamayo	Montserrat	4,000 m <sup>2</sup>	1,111 m <sup>2</sup>	50,000
17		Neyba	Plaza Cacique	5,040 m <sup>2</sup>	488 m <sup>2</sup>	20,000
18	<b>INDEPENDENCIA</b>	Jimaní	Suroeste de la ciudad	7,548 m <sup>2</sup>	1,333 m <sup>2</sup>	60,000
19		La Descubierta	Bartolomé	12,500 m <sup>2</sup>	1000 m <sup>2</sup>	50,000
20		La Descubierta	Sabana Real	629 m <sup>2</sup>	300 m <sup>2</sup>	16,000
21		Mella	Centro de la ciudad	1,800 m <sup>2</sup>	600 m <sup>2</sup>	38,000
22	<b>PEDERNALES</b>	Oviedo	Oviedo	25,160 m <sup>2</sup>	1,333 m <sup>2</sup>	60,000

Fuente: Elaboración propia en base a datos suministrados por la División de Producción Agroforestal y Pecuaria.



**Fuente:** Elaboración propia en base a datos suministrados por la División de Producción Agroforestal y Pecuaria.



**Fuente:** Elaboración propia en base a informes provinciales y departamentales.

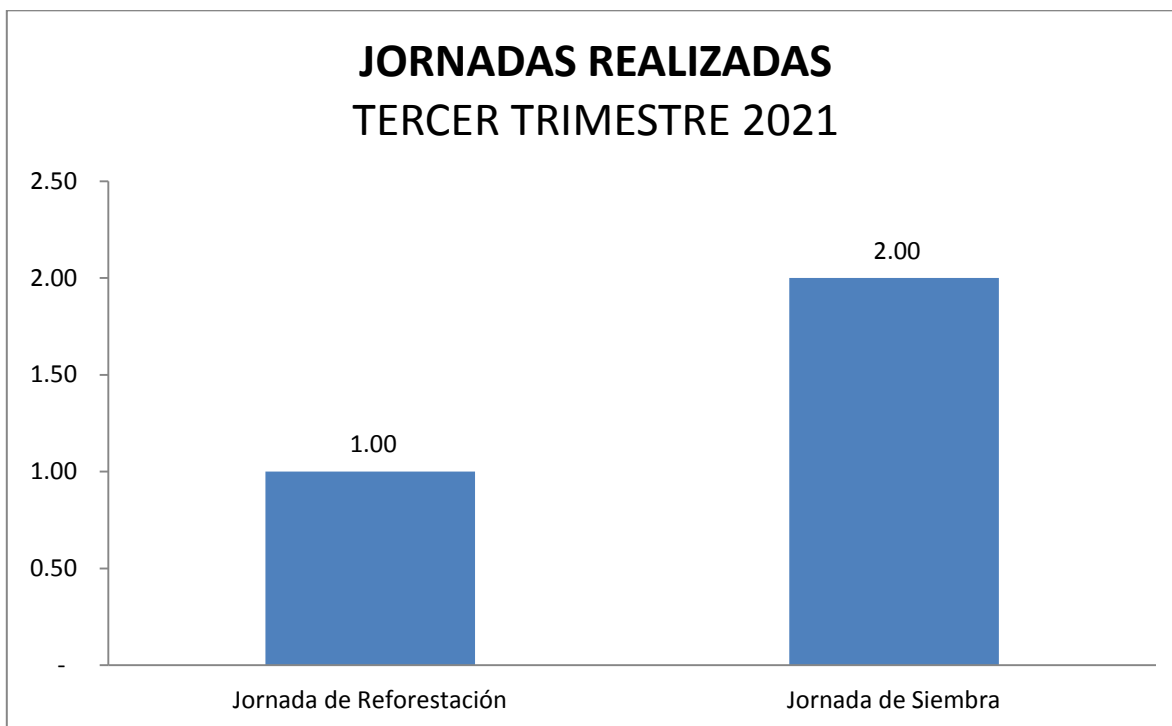
## Jornadas de Reforestación y Siembra

### Jornada de Reforestación

Santiago Rodríguez (El Vallecito)

### Jornada de Siembra

Montecristi (La Playita), Las Matas de Santa Cruz



**Fuente:** Elaboración propia en base a informes provinciales y departamentales.