



PRESIDENCIA DE LA
REPÚBLICA DOMINICANA

DESARROLLO FRONTERIZO

ESTADISTICA INSTITUCIONAL

SEGUNDO TRIMESTRE 2021

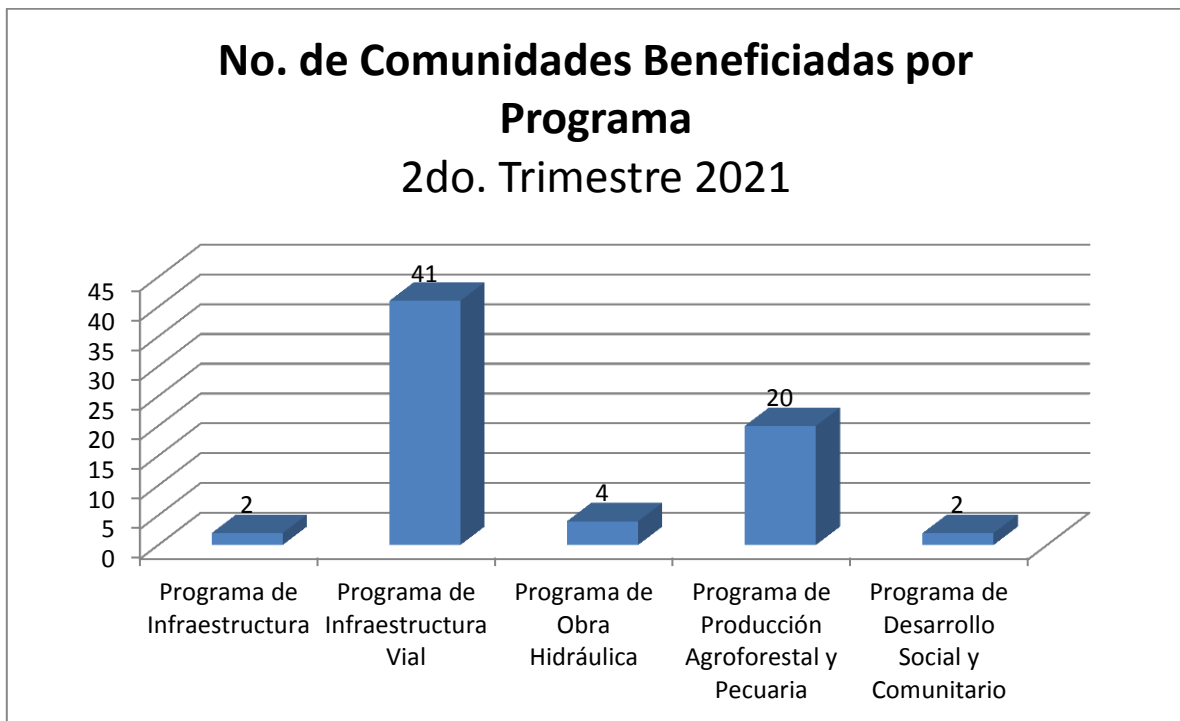
Santo Domingo, D. N.

Julio, 2021

Comunidades Beneficiadas por Programa

Programa	No. de Comunidades
Programa de Infraestructura	2
Programa de Infraestructura Vial	41
Programa de Obra Hidráulica	4
Programa de Producción Agroforestal y Pecuaria	20
Programa de Desarrollo Social y Comunitario	2
Total general	69

Fuente: Elaboración propia en base a informes provinciales y departamentales.

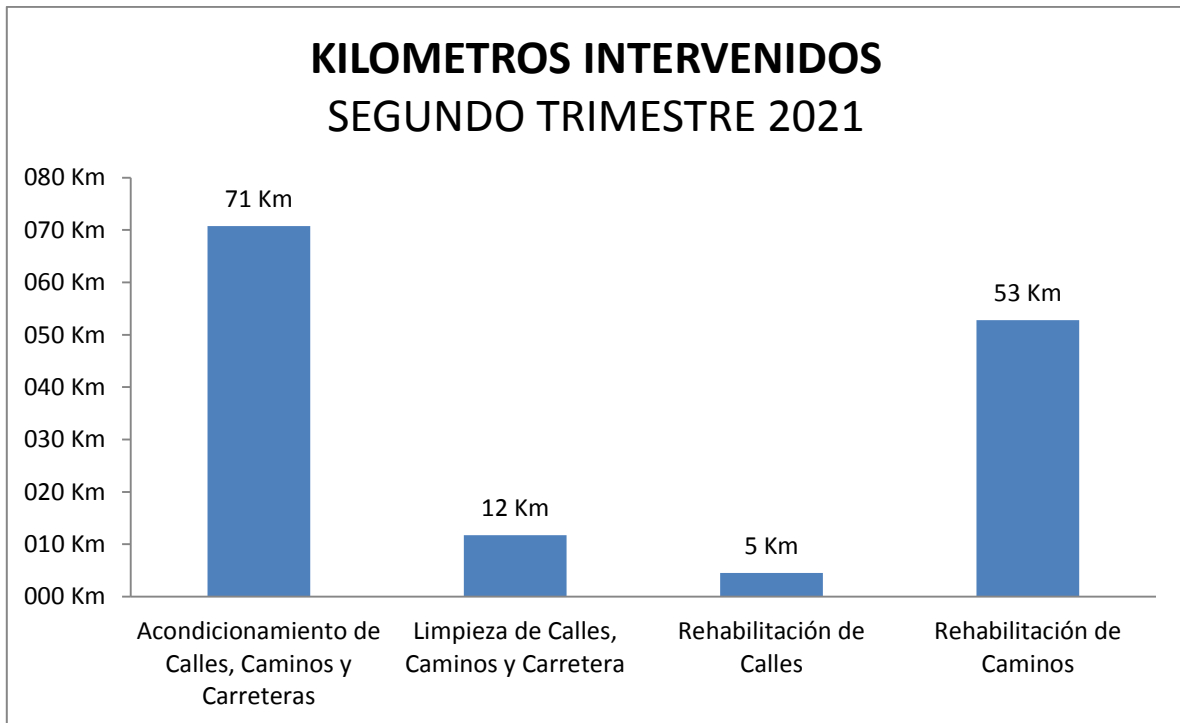


Fuente: Elaboración propia en base a informes provinciales y departamentales.

Programa de Infraestructura

Programa de Infraestructura Vial

Acondicionamiento de Calles, Caminos y Carreteras	100.9	Kms
Limpieza de Calles, Caminos y Carretera	5.5	Kms
Rehabilitación de Calles	3.6	Kms
Rehabilitación de Caminos	26.5	Kms
Rehabilitación de Carreteras	16	Kms



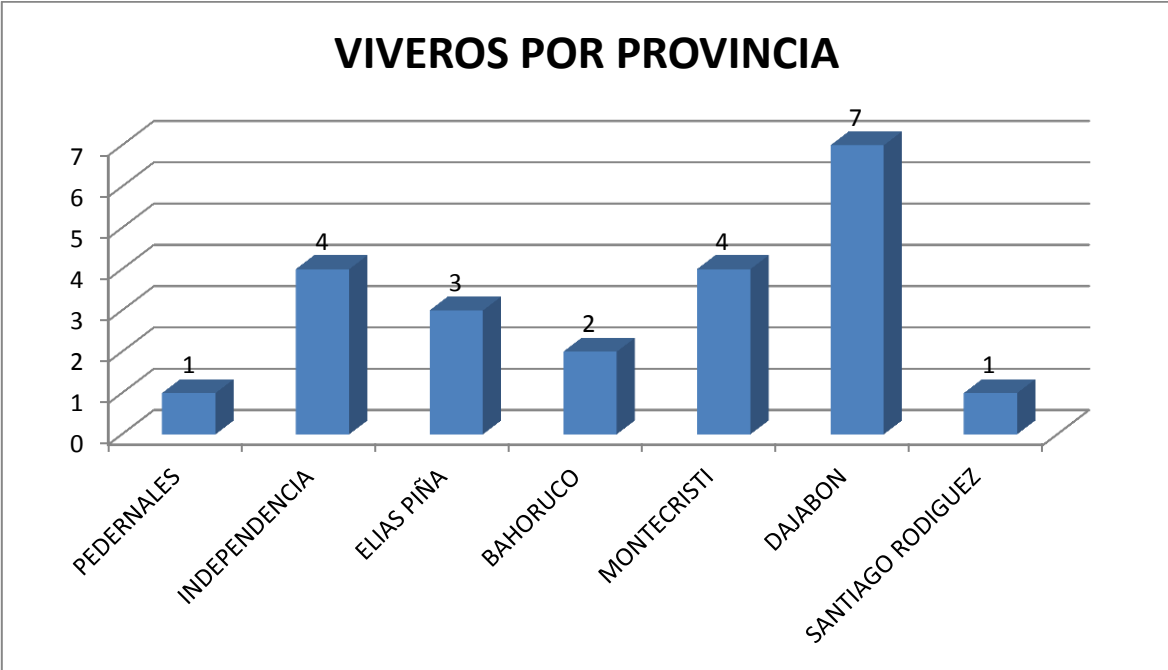
Fuente: Elaboración propia en base a informes provinciales y departamentales.

Programa de Producción Agroforestal y Pecuaria

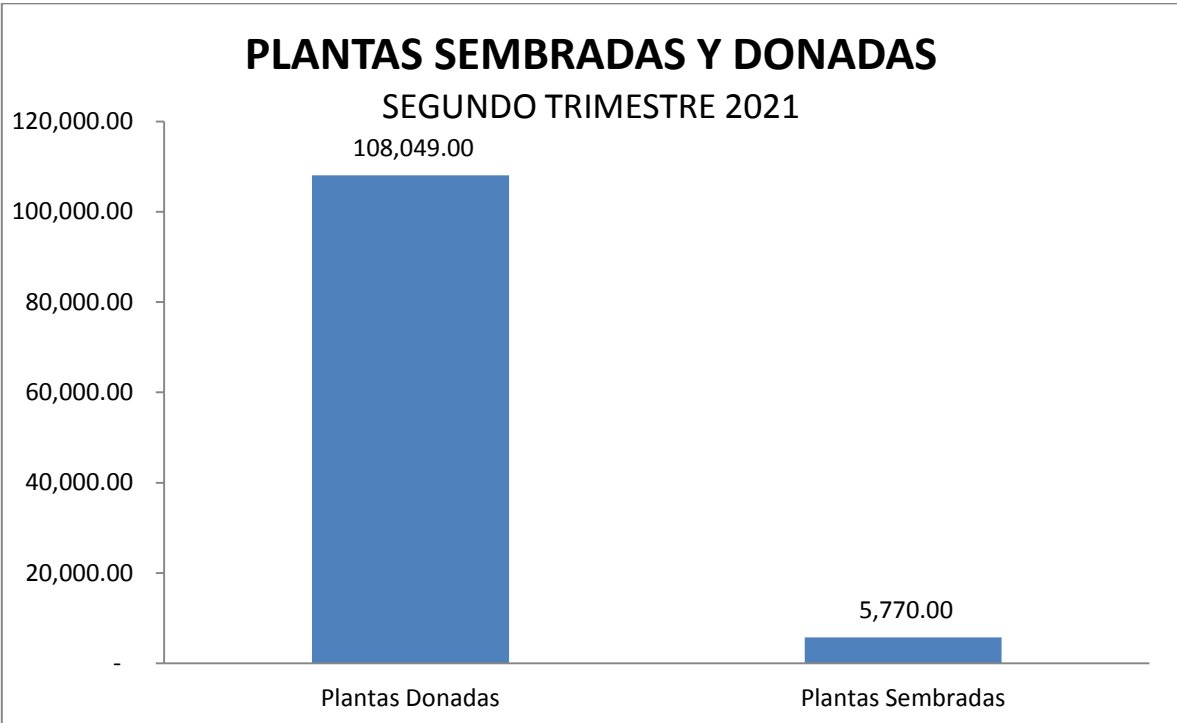
RELACION DE VIVEROS POR PROVINCIA

	PROVINCIA	MUNICIPIO	UBICACIÓN	AREA TOTAL	AREA BAJO SARÁN	CAPACIDAD DE PLANTAS
1	MONTECRISTI	Montecristi	Puente Las Peña	10 ta	1,333 m ²	60,000
2		Guayubín	Escuela Guayubín	5 ta	1,333 m ²	60,000
3		Las Matas de Santa Cruz	Centro Municipio	944 m ²	660 m ²	45,000
4		Villa Vasquez	El Charcazo	2,000 m ²	1,000 m ²	40,000
5	DAJABÓN	Dajabón	Km 4, Dajabón	20 ta	1,666 m ²	70,000
6		Partido	Partido	6,290 m ²	1,000 m ²	30,000
7		Loma de Cabrera	Monte Grande	1,250 m ²	1,000 m ²	40,000
8		Loma de Cabrera	Santiago de la Cruz	300 m ²	260 m ²	10,000
9		Loma de Cabrera	Capotillo	1,200 m ²	510 m ²	30,000
10		Loma de Cabrera	Carrizal	1,400 m ²	628 m ²	40,000
11		El Pino	Manuel Bueno	1,400 m ²	710 m ²	45,000
12	SANTIAGO RODRIGUEZ	Sabaneta	El Guanal	3,125 m ²	1,333 m ²	60,000
13	ELIAS PIÑA	Bánica	Carretera Bánica-Pedro Santana	3,139 m ²	1,111 m ²	50,000
14		Comendador	Comendador	800m ²	460m ²	20,000
15		El Llano	Media Luna	3,139 m ²	1,333 m ²	60,000
16	BAHORUCO	Tamayo	Montserrat	4,000 m ²	1,111 m ²	50,000
17		Neyba	Plaza Cacique	5,040 m ²	488 m ²	20,000
18	INDEPENDENCIA	Jimaní	Suroeste de la ciudad	7,548 m ²	1,333 m ²	60,000
19		La Descubierta	Bartolomé	12,500 m ²	1000 m ²	50,000
20		La Descubierta	Sabana Real	629 m ²	300 m ²	16,000
21		Mella	Centro de la ciudad	1,800 m ²	600 m ²	38,000
22	PEDERNALES	Oviedo	Oviedo	25,160 m ²	1,333 m ²	60,000

Fuente: Elaboración propia en base a datos suministrados por la División de Producción Agroforestal y Pecuaria.



Fuente: Elaboración propia en base a datos suministrados por la División de Producción Agroforestal y Pecuaria.



Fuente: Elaboración propia en base a informes provinciales y departamentales.

Jornadas de Reforestación y Siembra

Jornada de Reforestación

Dajabón (Cerro Chacuey)

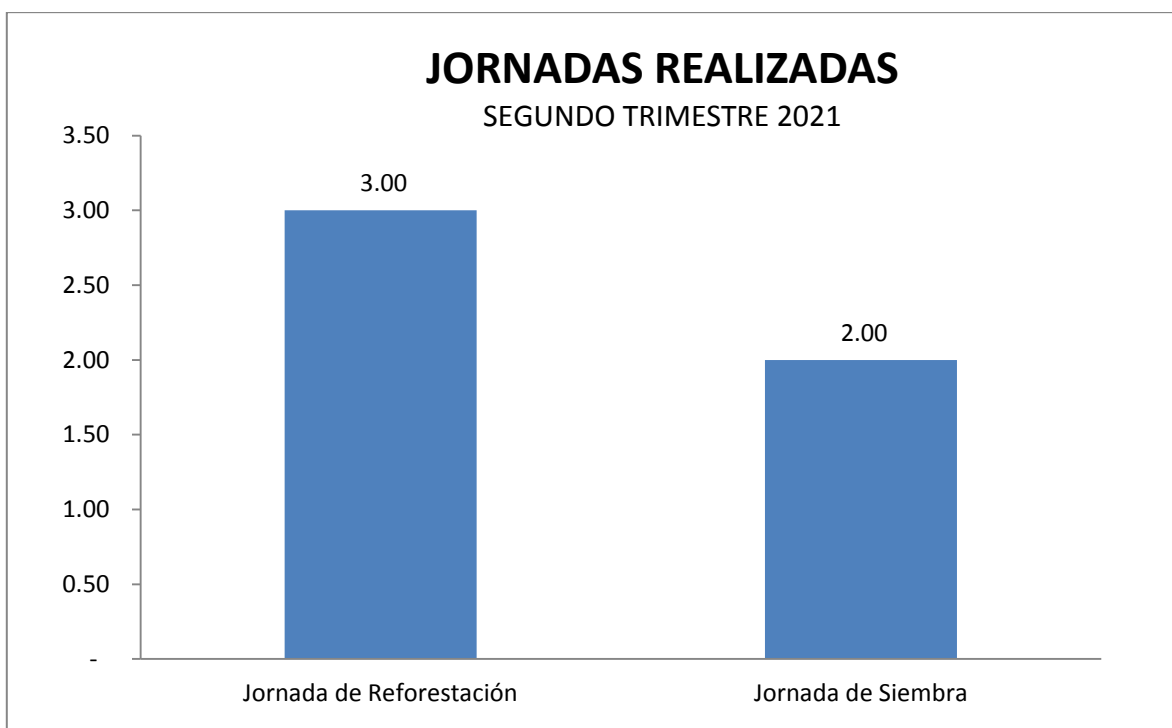
Sabaneta (Naranjito, Palmarejo, El Jobo)

Jornada de Siembra

Bánica

Oviedo

La Playita de San Fernando



Fuente: Elaboración propia en base a informes provinciales y departamentales.